






**ALYTAUS MIESTO, VIEŠŪJŲ VIETŲ, KURIOSE PREKIAUJAMA IR TEIKIAMOS PASLAUGOS,
TERITORIJOS SCHEMA M 1:500
(ŠALIA JAUNIMO G. 24)**



Žymėjimai:

-  Alytaus_m_skl
-  Prekybos vietų Nr. 8 teritorija
-  Prekybos vietų Nr. 2 teritorija
-  gatvių_ašinės_linijos
-  GIS_Adresai

2 zona, plotas ~90 m²
8 zona, plotas ~215 m²

Schemą rengė Architektūros, urbanistikos ir žemėtvarkos skyriaus vyr. specialistė Gema Kazlauskienė, 2021-02-10